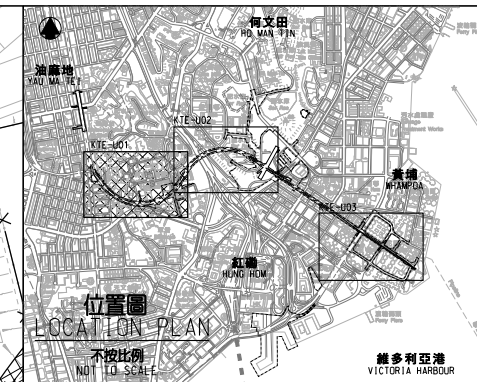
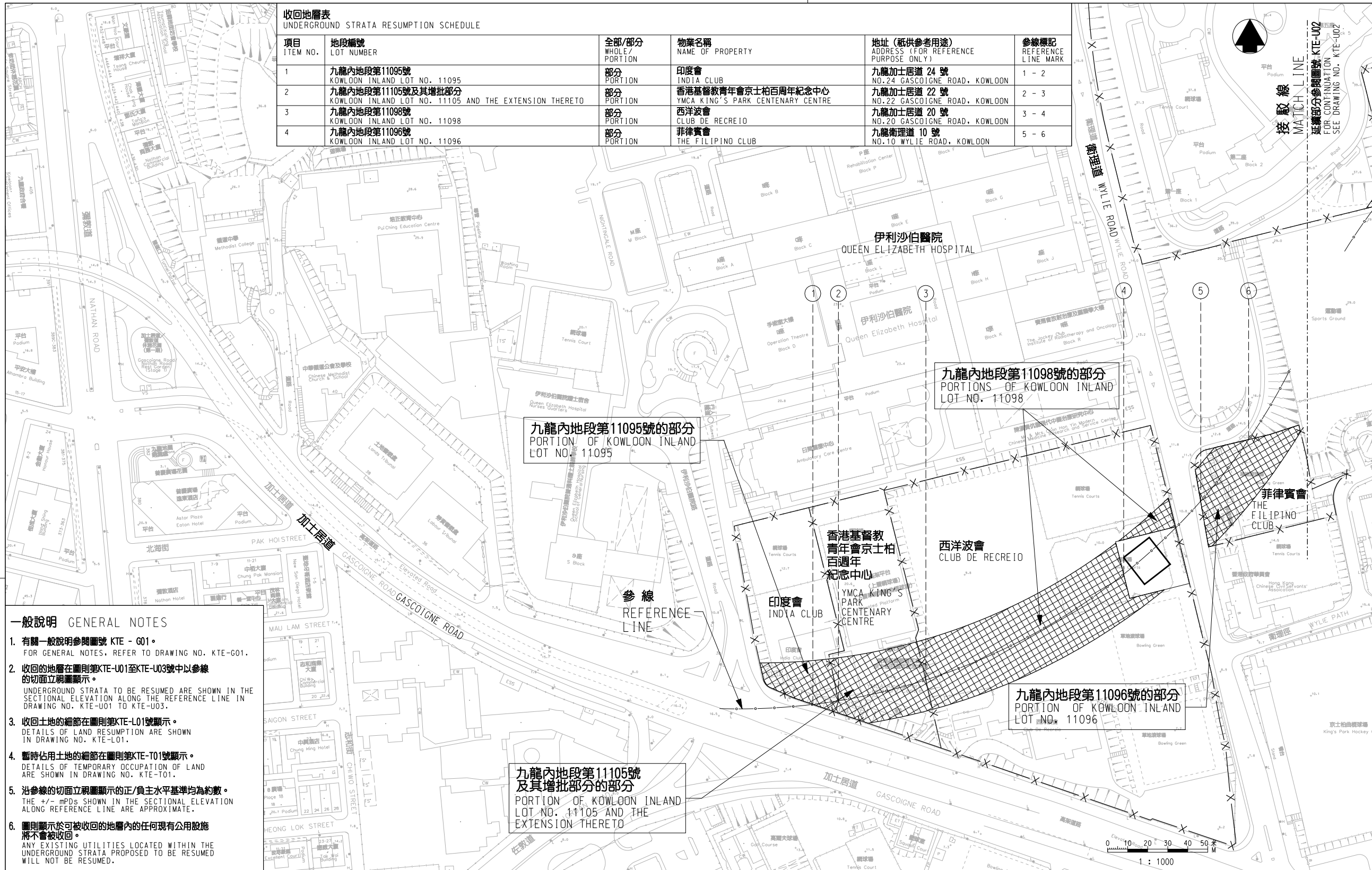


收回地層表  
UNDERGROUND STRATA RESUMPTION SCHEDULE

項目 ITEM NO.	地段編號 LOT NUMBER	全部/部分 WHOLE/ PORTION	物業名稱 NAME OF PROPERTY	地址 (僅供參考用途) ADDRESS (FOR REFERENCE PURPOSE ONLY)	參線標記 REFERENCE LINE MARK
1	九龍內地段第11095號 KOWLOON INLAND LOT NO. 11095	部分 PORTION	印度會 INDIA CLUB	九龍加士居道 24 號 NO. 24 GASCOIGNE ROAD, KOWLOON	1 - 2
2	九龍內地段第11105號及其增批部分 KOWLOON INLAND LOT NO. 11105 AND THE EXTENSION THERETO	部分 PORTION	香港基督教青年會京士柏百周年紀念中心 YMCA KING'S PARK CENTENARY CENTRE	九龍加士居道 22 號 NO. 22 GASCOIGNE ROAD, KOWLOON	2 - 3
3	九龍內地段第11098號 KOWLOON INLAND LOT NO. 11098	部分 PORTION	西洋波會 CLUB DE RECREIO	九龍加士居道 20 號 NO. 20 GASCOIGNE ROAD, KOWLOON	3 - 4
4	九龍內地段第11096號 KOWLOON INLAND LOT NO. 11096	部分 PORTION	菲律賓會 THE FILIPINO CLUB	九龍衛理道 10 號 NO. 10 WYLIE ROAD, KOWLOON	5 - 6



**圖例 LEGEND**

- 方案界線  
BOUNDARY OF THE SCHEME
- 可被收回的地層  
UNDERGROUND STRATA PROPOSED TO BE RESUMED
- 擬建的鐵路車站及其他鐵路設施  
PROPOSED RAILWAY STATION AND OTHER RAILWAY FACILITIES
- 擬建的鐵路車站及其他鐵路設施(地下)  
PROPOSED RAILWAY STATION AND OTHER RAILWAY FACILITIES (UNDERGROUND)
- 地段界線  
LOT BOUNDARY
- 參線標記  
REFERENCE LINE MARK
- 參線  
REFERENCE LINE

**一般說明 GENERAL NOTES**

- 有關一般說明參閱圖號 KTE - G01。  
FOR GENERAL NOTES, REFER TO DRAWING NO. KTE-G01.
- 收回的地層在圖則第KTE-U01至KTE-U03號中以參線的切面立視圖顯示。  
UNDERGROUND STRATA TO BE RESUMED ARE SHOWN IN THE SECTIONAL ELEVATION ALONG THE REFERENCE LINE IN DRAWING NO. KTE-U01 TO KTE-U03.
- 收回土地的細節在圖則第KTE-L01號顯示。  
DETAILS OF LAND RESUMPTION ARE SHOWN IN DRAWING NO. KTE-L01.
- 暫時佔用土地的細節在圖則第KTE-T01號顯示。  
DETAILS OF TEMPORARY OCCUPATION OF LAND ARE SHOWN IN DRAWING NO. KTE-T01.
- 沿參線的切面立視圖顯示的正/負主水平基準均為約數。  
THE +/- mPDs SHOWN IN THE SECTIONAL ELEVATION ALONG REFERENCE LINE ARE APPROXIMATE.
- 圖則顯示於可被收回的地層內的任何現有公用設施將不會被收回。  
ANY EXISTING UTILITIES LOCATED WITHIN THE UNDERGROUND STRATA PROPOSED TO BE RESUMED WILL NOT BE RESUMED.

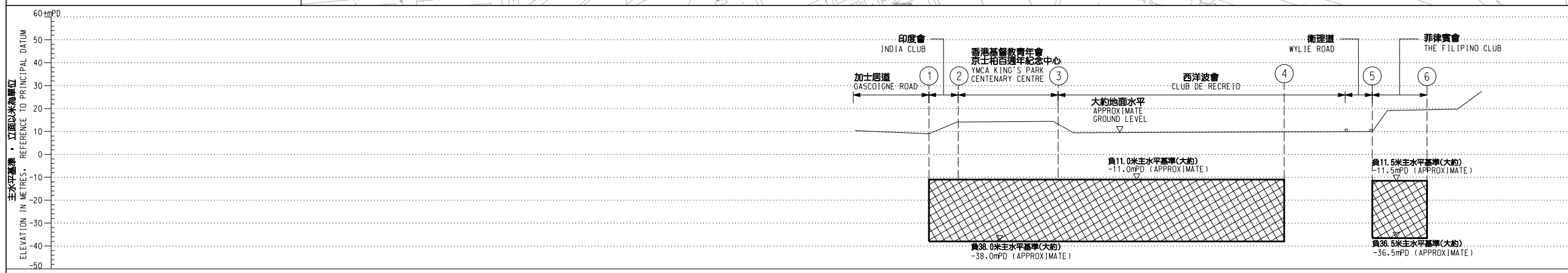
**修改表 TABLE OF AMENDMENTS**

修改 REV	日期 DATE	繪圖 BY	核對 SUB	負責 APP	說明 DESCRIPTION

**SIGNED**

林超雄 LAM CHIU HUNG  
路政署  
鐵路拓展處處長(1)  
GOVERNMENT ENGINEER/  
RAILWAY DEVELOPMENT (1)  
HIGHWAYS DEPARTMENT

10 NOV 2009  
發出日期 DATE OF ISSUE



圖則名稱 DRAWING TITLE  
**鐵路條例(第519章)  
- 觀塘線延線  
收回地層圖則 3頁的第1頁**

RAILWAYS ORDINANCE (CHAPTER 519)  
- KWUN TONG LINE EXTENSION

UNDERGROUND STRATA RESUMPTION PLAN  
SHEET 1 OF 3

圖號 DRAWING NO. KTE-U01

比例 SCALE 1:1000 (A1)  
或如圖示  
AS SHOWN