




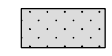
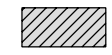

DRAWING NO. XRL - L14

收回地帶 Resumption Area Schedule				
圖則 Agricultural Land				
丈量約份編號 DD No.	地段編號 Lot No.	建議收回土地的大約面積 Approximate Area Proposed to be Resumed		圖號 Drawing No.
		平方米 (sq m)	平方呎 (sq ft)	
DD114	1340 S,D (P)	25.6	275	XRL-L09
DD114	1341 (P)	404.5	4354	XRL-L09
DD114	1342 S,A (P)	150.4	1619	XRL-L09
DD114	1342 S,C (P)	599.7	6455	XRL-L09
DD114	1361 S,A (P)	116.9	1259	XRL-L09
DD114	1362 (P)	622.4	6689	XRL-L09
DD114	1363 S,A	404.7	4356	XRL-L09
DD114	1363 S,B	526.1	5663	XRL-L09
DD114	1364	809.4	8712	XRL-L09
DD114	1365 (P)	1077.5	11598	XRL-L09
DD114	1409 (P)	645.9	6962	XRL-L09
DD114	1410 S,A	80.9	871	XRL-L09
DD114	1410 S,B (P)*	1245.6	13408	XRL-L09
DD109	1376 RP (P)	196.6	2118	XRL-L11
DD109	1377 (P)	4.4	47	XRL-L11
DD109	1378 RP (P)	123.3	1327	XRL-L11
DD110	64 RP (P)	291.8	3141	XRL-L11
DD110	65 RP (P)	120.2	1294	XRL-L11
DD110	70 RP (P)	16.9	182	XRL-L11
DD110	71 RP (P)	370.2	3985	XRL-L11
DD110	75 RP (P)	109.3	1177	XRL-L11
DD110	76 RP (P)	693.4	7463	XRL-L11
DD110	78 RP	146.2	1566	XRL-L11
DD109	1202 RP (P)	70.4	757	XRL-L12
DD109	1229 RP	505.8	5444	XRL-L12
DD109	1357 RP (P)	114.0	1227	XRL-L12
DD109	1366 RP (P)	21.6	233	XRL-L12

收回地帶續表 Resumption Area Schedule				
圖則 Building Land				
丈量約份編號 DD No.	地段編號 Lot No.	建議收回土地的大約面積 Approximate Area Proposed to be Resumed		圖號 Drawing No.
		平方米 (sq m)	平方呎 (sq ft)	
DD110	784*	52.0	560	XRL-L06
DD110	788	65.0	700	XRL-L06
DD110	789*	40.9	440	XRL-L06
DD110	796	65.0	700	XRL-L06
DD110	800	65.0	700	XRL-L06

收回地帶續表 Resumption Area Schedule							
其他土地 Other Land							
丈量約份編號 DD No.	地段名稱 Lot Name	地段編號 Lot No.	物業名稱 Name of Property	地址 (只供參考用途) Address (for Reference Purpose Only)	建議收回土地的大約面積 Approximate Area Proposed to be Resumed		圖號 Drawing No.
					平方米 (sq m)	平方呎 (sq ft)	
DD110	-	785	-	-	1858.0	20000	XRL-L05
-	NKIL	6363 (P)	中華電力沙田灣變電站 CLP SHAM MONG ROAD SUBSTATION	荔枝角道 LAI CHI KOK ROAD	249.3	-	XRL-L10

圖例 LEGEND

-  方案界線
BOUNDARY OF THE SCHEME
 地段界線
LOT BOUNDARY
 丈量約份界線
DEMARCATON DISTRICT BOUNDARY
 建議將予收回的農地
AGRICULTURAL LAND PROPOSED TO BE RESUMED
 建議將予收回的屋地
BUILDING LAND PROPOSED TO BE RESUMED
 建議將予收回的其他土地
OTHER LAND PROPOSED TO BE RESUMED
DD 丈量約份
DEMARCATON DISTRICT
GL 政府土地
GOVERNMENT LAND
RP 餘段
REMAINING PORTION
S. 分段
SECTION
SS. 小分段
SUB-SECTION
(P) 部分
PORTION
NKIL 新九龍內地段
NEW KOWLOON INLAND LOT
***** 混合用地 (農地及屋地)
MIXED LAND (AGRICULTURAL LAND AND BUILDING LAND)

一般說明 GENERAL NOTES

1. 有關一般說明參閱圖號 XRL - G01.
FOR GENERAL NOTES, REFER TO DRAWING NO. XRL - G01.

修訂表
TABLE OF AMENDMENTS

修訂 REV	日期 DATE	繪圖 BY	核對 SUB	負責 APP	說明 DESCRIPTION

獲准發出
APPROVED FOR ISSUE
 路政署
鐵路拓展處處長(2)
GOVERNMENT ENGINEER/
RAILWAY DEVELOPMENT
HIGHWAYS DEPARTMENT (2)

發出日期 DATE OF ISSUE

圖則名稱 DRAWING TITLE
 廣深港高速鐵路香港段
鐵路條例(第519章)
收回土地圖則 14頁的第14頁
HONG KONG SECTION OF
GUANGZHOU - SHENZHEN - HONG KONG
EXPRESS RAIL LINK
RAILWAYS ORDINANCE (CHAPTER 519)
LAND RESUMPTION PLAN
SHEET 14 OF 14

圖號 DRAWING NO.
XRL - L14比例 SCALE
不適用
NOT
APPLICABLE