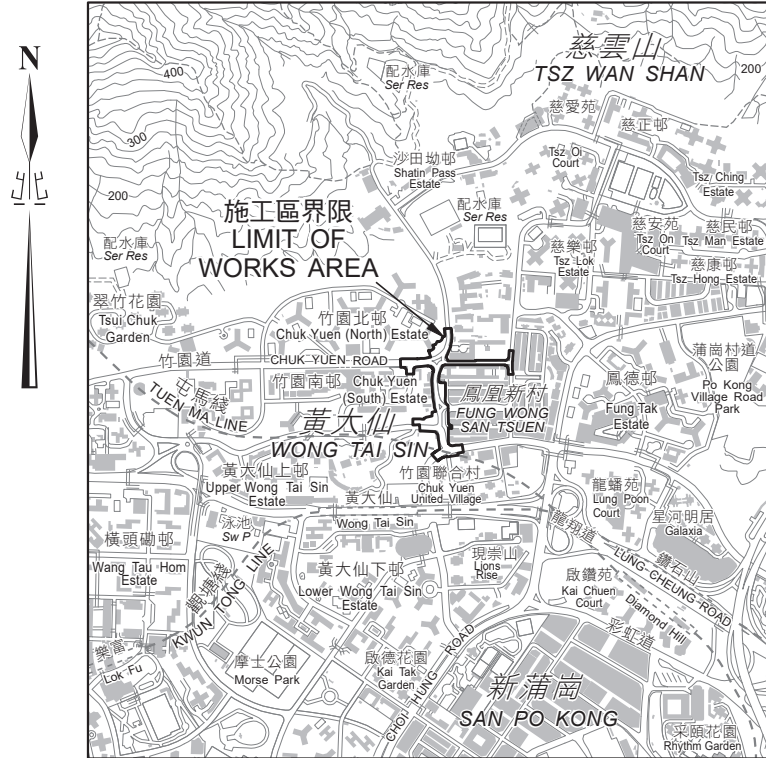


位置 LOCATION



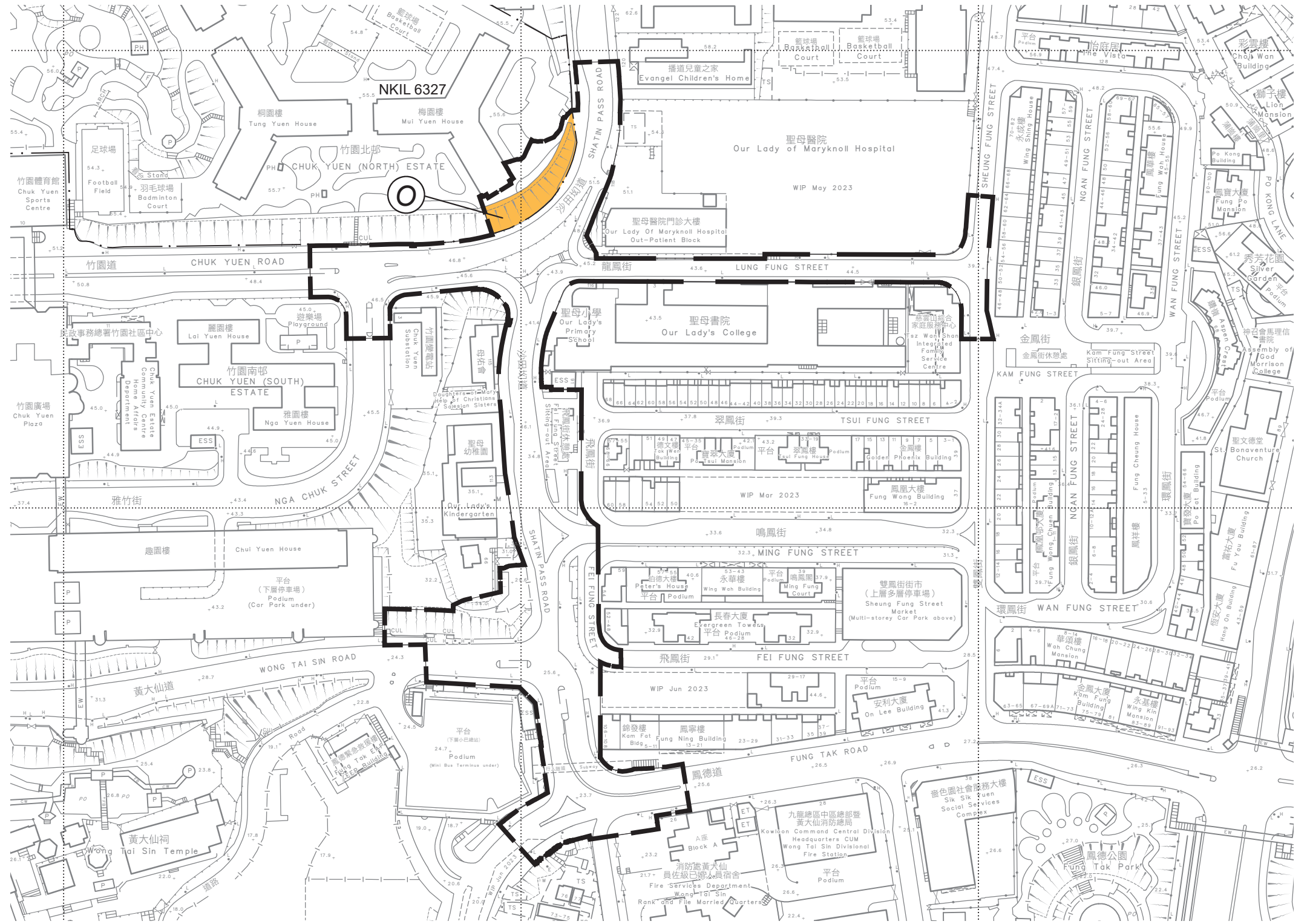
比例 SCALE 1:20 000

將予收回土地的面積
Area of Land to be Resumed

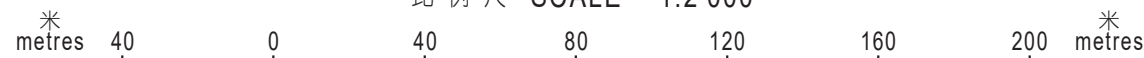
| 地段編號 Lot No. | 平方米(約數) m ² (about) |
|-----------------|-----------------------------------|
| NKIL 6327 (P) | 606 |

圖例
LEGEND

- 施工區界限
LIMIT OF WORKS AREA
- 將予收回的土地
LAND TO BE RESUMED
- 地段界線
LOT BOUNDARY
- NKIL 新九龍內地段
NEW KOWLOON INLAND LOT
- (P) 部分
PORTION
- 橙色
COLOURED ORANGE



比例尺 SCALE 1:2 000



只作識別用
FOR IDENTIFICATION PURPOSES ONLY

已簽署 Signed

(陳淑芬 CHAN Shuk-fan, Janice)

署理總產業測量師 / 土地徵用

Chief Estate Surveyor / Acquisition (Acting)

日期 Date 13 / 09 / 2023

地政總署 土地徵用組
Acquisition Section, Lands Department
圖則由九龍測量處繪製
Plan Prepared by District Survey Office, Kowloon

© 香港特別行政區政府 版權所有 Copyright reserved - Hong Kong SAR Government

收地圖則

道路(工程、使用及補償)條例(第370章)

工務計劃項目第6174TB號

竹園北邨行人通道系統

RESUMPTION PLAN
ROADS (WORKS, USE AND COMPENSATION) ORDINANCE (CHAPTER 370)
PWP ITEM No. 6174TB
PEDESTRIAN LINK NEAR CHUK YUEN (NORTH) ESTATE

檔案編號 File No. DSO/K 053/98, DLOKE 266/KSQ/KE

測量圖編號 Survey Sheet No. 11-NE-1C

發展藍圖編號 Layout Plan No. ---

參考圖編號 Reference Plan No. P1052/LR/011, (路政署)
P1052/LR/014 (HyD)

圖則編號 PLAN No. KM11020

日期 Date: 24/08/2023